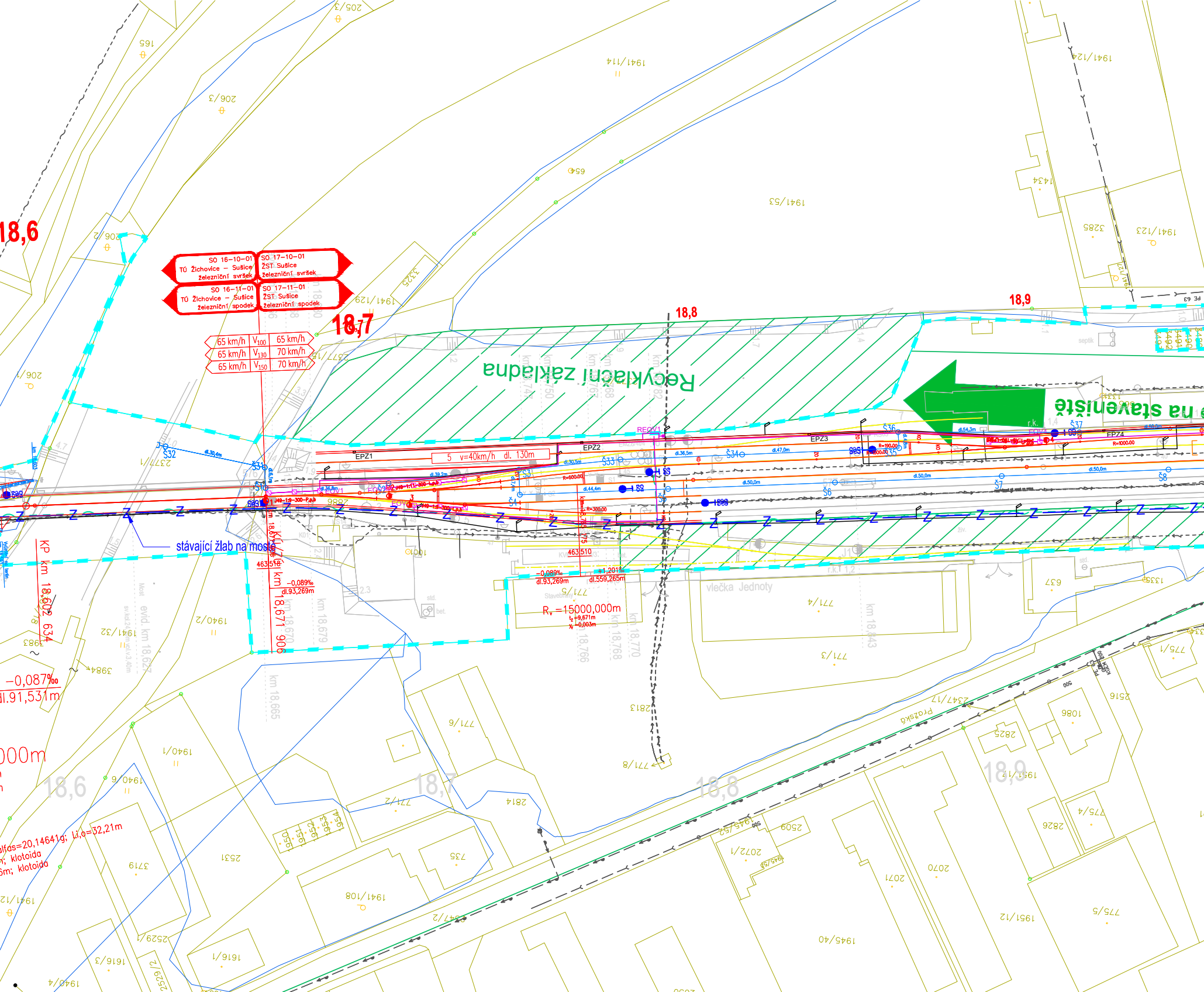

SO 16–10–01 TÚ Žichovice – Sušice železniční svršek
SO 17–10–01 ŽST Sušice železniční svršek
SO 16–11–01 TÚ Žichovice – Sušice železniční spodek
SO 17–11–01 ŽST Sušice železniční spodek
65 km/h | V100 | 65 km/h
65 km/h | V130 | 70 km/h
65 km/h | V150 | 70 km/h
18,6
18,7
18,8
18,9
Recyklační základna
na staveniště
stávající žlab na mostě
5 v=40km/h dl. 130m
EPZ1
EPZ2
EPZ3
EPZ4
REOV1
EOV1
KP km 18,602 634
km 18,671 906
463,518
463,510
−0,089‰
dl.93,269m
+1,201‰
dl.559,265m
Rv =15000,000m
−0,087‰
dl.91,531m
vlečka Jednoty
Prašská
km 18,679
km 18,670
km 18,665
km 18,766
km 18,768
km 18,770
km 18,843
evid. km 18,627

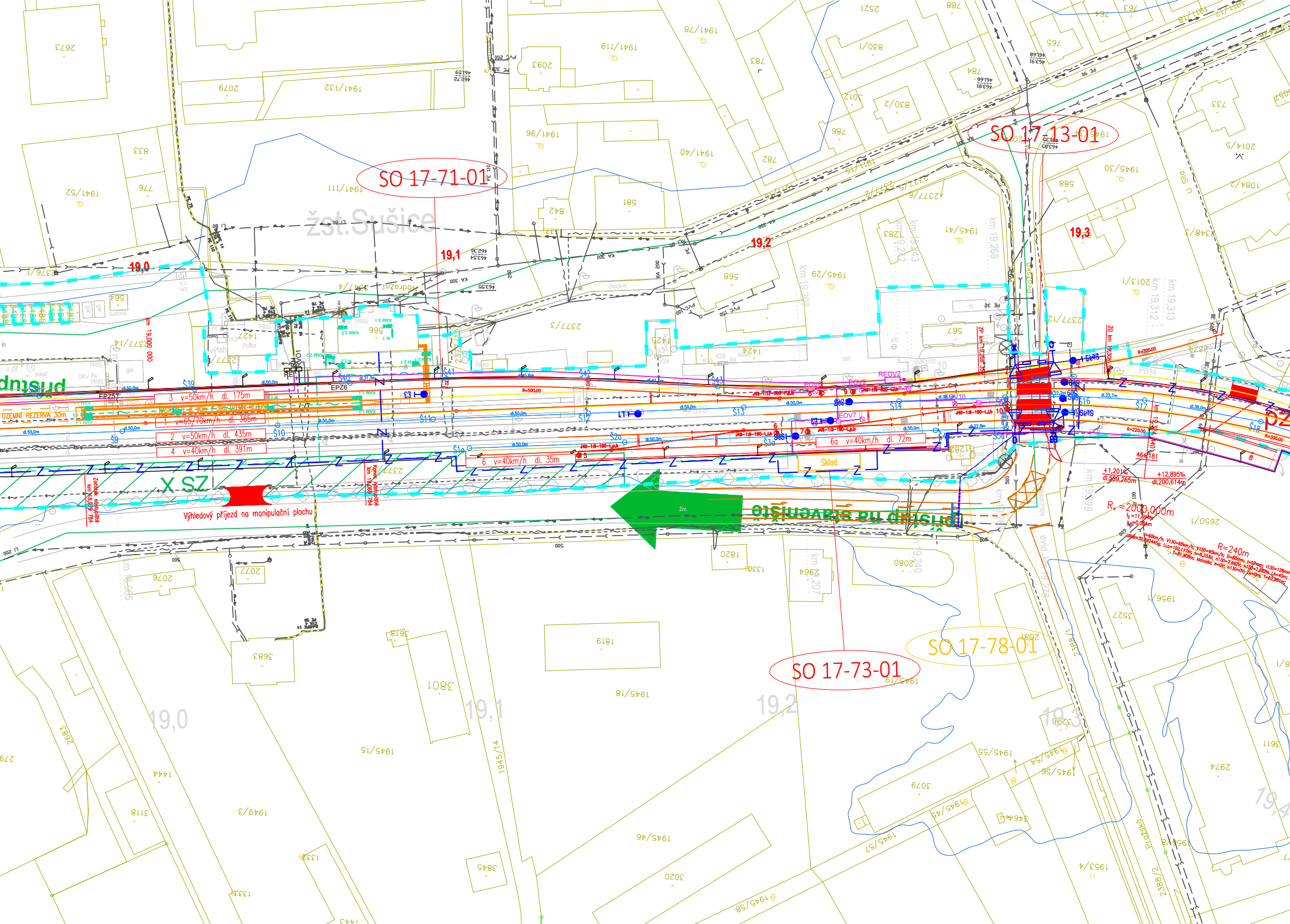
SO 17-71-01
SO 17-13-01
SO 17-73-01
SO 17-78-01
žst.Sušice
19,0
19,1
19,2
19,3
19,0
19,1
19,2
X SZ
Výhledový příjezd na manipulační plochu
3 v=50km/h dl. 175m
1 v=65/70km/h dl. 365m
2 v=50km/h dl. 435m
4 v=40km/h dl. 391m
6 v=40km/h dl. 35m
6a v=40km/h dl. 72m
ÚZEMNÍ REZERVA 30m
Sklad
EPZ6
EPZ51
R=500,00
R=220,00
R=300,00
R=240m
R_v =2000,000m
+1,201‰
dl.539,265m
+12,895‰
dl.200,614m
464,181
Pošta
Prašská
chodník
REOV2
EOV7
Zobrazené nástupiště km 18,919 784
Konec nástupiště km 19,069 784
km 19,000 000
km 19,207
km 19,243
km 19,268
km 19,312
km 19,313
km 19,308
1941/52
1941/111
1941/96
1941/40
1941/119
1941/78
1941/132
1945/41
1945/29
1945/30
1945/18
1945/15
1945/14
1945/46
1945/55
1945/54
1945/57
1945/58
1949/3
2377/14
2377/2
2377/3
2377/4
2079
2076
2077
2673
2203
3683
3801
1819
1820
2080
3079
3020
3845
3118
1444
1333
1961/1
3527
2974
1953/4
2388/2
2650/1
Š9
Š10
Š11
Š12
Š13
Š14
Š16
Š17
Š18
Š19
Š20
Š39
Š40
Š41
Š42
Š43

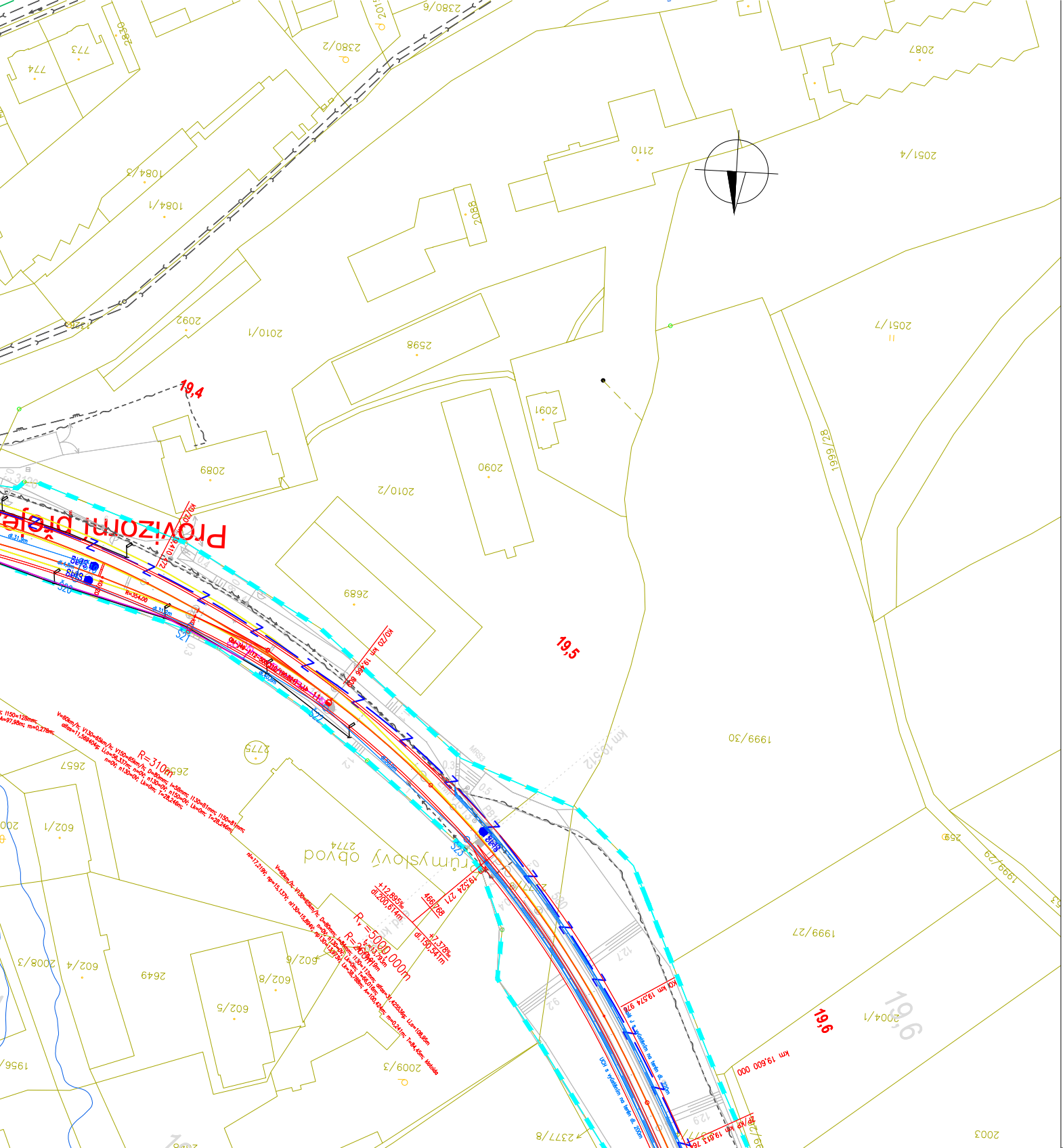
19,4
19,5
19,6
R=310m
km 19,600 000
1999/28
1999/30
1999/27
2004/1
2051/7
2051/4
2087
2110
2088
2598
2091
2090
2089
2010/1
2010/2
2092
1084/1
1084/3
2689
2774
2775
2657
2649
2003
2377/8
602/1
602/4
602/5
602/8
2009/3
Průmyslový obvod

LEGENDA ČAR:

- nová kolej
- úprava stávající koleje
- demontáže a demolice
- nástupiště
- mosty, podchody, propustky, zdi
- silnoproudá technologie
- zabezpečovací vedení
- sdělovací vedení
- pozemní komunikace
- zařízení staveniště

stávající stav:

- hranice drážního pozemku
- zaměření stávajícího stavu
- stávající sítě
- katastrální mapa

stávající sítě:

- STL plynovod
- NN vedení
- VN vedení
- sdělovací vedení
- zabezpečovací vedení
- vodovod
- kanalizace

legenda symbolů:

- sdělovací zařízení
- zabezpečovací zařízení
- kabelová spojka

EVROPSKÁ UNIE
Evropské strukturální a investiční fondy
Operační program Doprava

Ministerstvo dopravy
Státní fond dopravní infrastruktury

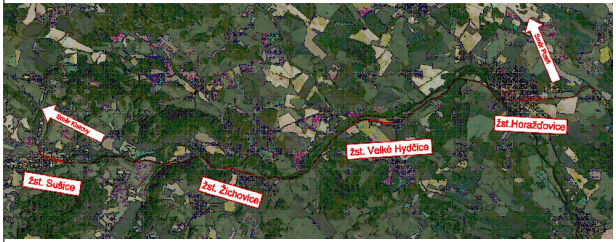
Směr Plzeň
Směr Klatovy
žst.Horažďovice
žst. Velké Hydčice
žst. Sušice
žst. Žichovice

Razítko oprávněné osoby:

Podpis: Datum:

Revize:	Datum:	Popis:	Kontroloval:
001	05/2022	Koncept technického řešení	Ing. Emil Špaček
002	09/2022	Dokumentace k připomínkám	Ing. Emil Špaček
003	12/2022	Dokumentace po připomínkách	Ing. Emil Špaček
004	11/2023	Upraveno dle vyjádření DO	Ing. Emil Špaček

Stavebník/Investor:	**Správa železnic, státní organizace**
Adresa:	Dlážděná 1003/7, 110 00 Praha 1
Zástupce investora:	Stavební správa západ
Adresa:	Ke Štvanici 656/3, 186 00, Praha 8

SPRÁVA ŽELEZNIC

Zhotovitel stavby:	**SAGASTA s.r.o.**
Adresa:	Novodvorská 1010/14, 142 00, Praha 4 - Lhotka
Kontakt:	T: +420 261 344 100 E: info@sagasta.cz
Zhotovitel objektu:	**SAGASTA s.r.o.**
Adresa:	Novodvorská 1010/14, 142 00, Praha 4 - Lhotka
Kontakt:	T: +420 261 344 100 E: info@sagasta.cz

SAGASTA

Hlavní projektant (HIP):	Specialista:	Odpovědný projektant:	Zpracovatel:
Ing. Emil Špaček	Ing. Lukáš Jáneš	Ing. Emil Špaček	Adam Kovačka

Název stavby/akce:

Revitalizace trati Horažďovice předměstí (mimo) - Sušice (včetně)

Označení (S-kód): S631600001

Označení zhotovitele: 121 097

Název části: Situační výkresy

Označení části: C.3

Název objektu:

Označení objektu/komplexu:

Název přílohy: Koordinační situační výkres

Název dílčí části přílohy:

Číslo přílohy: **018**

Paré:

Kraj:	Katastrální území:	
Plzeňský	viz. textová část	TUDU: 0371 02, 0371 B1, 0371 04, 0371 C1, 0371 06, 0371 D1, 0371 08, 0371 E1, 0371 10, 0401 U1

Stupeň dokumentace:	Datum zpracování:	Formáty:	Měřítko:
DUR	12/2022	7xA4	1:1000

S-kód:	Stupeň dokumentace:	Část:	Objekt:	Podobjekt:	Příloha:	Revize:
S 6 3 1 6 0 0 0 0 1	_ D U R X	_ C 3 X X X	_ X X X X X X X X	_ X X	_ X _ 0 1 8	_ 0 0 3

DOKUMENTACI LZE UŽÍVAT POUZE VE SMYSLU PŘÍSLUŠNÉ SMLOUVY O DÍLO. VÝKRES, ČI JEHO ČÁST, MŮŽE BÝT KOPÍROVÁN NEBO JINÝM ZPŮSOBEM ROZŠIŘOVÁN POUZE PO PŘEDCHOZÍM SOUHLASU SAGASTA, s.r.o.